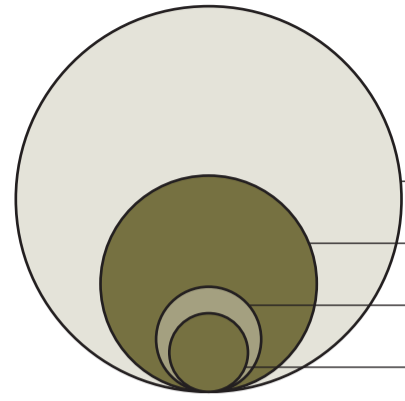


## FRANJA DE GAZA VS. OTRAS AREAS METROPOLITANAS

Source: City Mayors



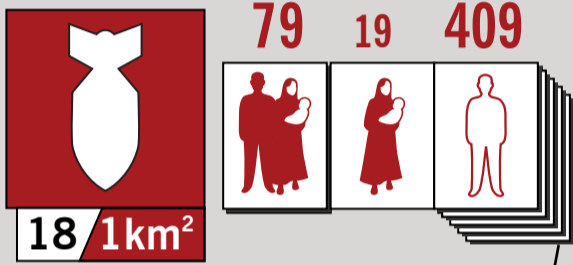
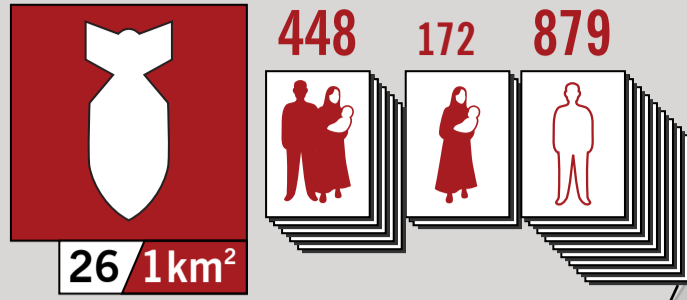
### Población / km2

- > 3500
- 2500-3500
- < 2500

### Cities (area)

- Nueva York (8683km<sup>2</sup>)
- Paris (2722km<sup>2</sup>)
- Greater Beirut (648km<sup>2</sup>)
- Franja de Gaza (360km<sup>2</sup>)

"No hay lugares "seguros" donde los civiles de Gaza puedan buscar refugio (...) los ataques siempre matan y hieren a civiles"  
Amnistía Internacional



## DATOS

### Contexto:

- Del millón y medio de residentes de Gaza, dos tercios son refugiados o descendientes de los refugiados de 1948
- Israel invadió Gaza en 1967 y al día de hoy sigue controlando su espacio aéreo, y sus recursos terrestres y de agua
- El bloqueo de Gaza por parte de Israel se mantiene desde junio de 2007
- En 2007, el 80 por ciento de las familias de Gaza vivía por debajo la línea de pobreza

### En los ataques entre el 27 y el 16 de diciembre, el ejército israelí ha:

- Atacado a personal médico, asistentes humanitarios y periodistas
- Usado fósforo blanco en operaciones militares sobre áreas densamente pobladas de Gaza (prohibidas taxativamente por el DI Humanitario)
- Negado el acceso a observadores independientes, incluyendo periodistas y observadores de derechos humanos
- Bloqueado la ayuda médica y humanitaria

Fuentes: Amnistía Internacional, BBC, B'Tselem, Autoridades de Gaza, Economist, Guardian, Human Rights Watch, Jewish Virtual Library, Passia, PCBS, PCHR, UNRWA, UN OCHA.

## ATAQUE ISRAELI A GAZA

## MAPA DE INTENSIDAD DE BOMBARDEOS Y VICTIMAS

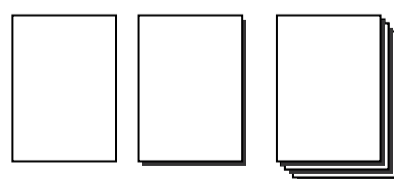
- Zonas urbanas
- Distritos
- Intensidad de los ataques / km2
- Zona de seguridad - 500 mts
- Zona de seguridad - 150 mts.
- Pasos fronterizos cerrados
- Reja metálica con torres de control

Densidad de población en áreas urbanas / km2

Total muertos/as de los que mujeres y niños/as

### Número de víctimas indicadores de rango:

1-50 50-100 200-300



Total heridos/as

desde 27/12/2008 hasta 18 /01/2009

Desarrollado por equipo de medios de Kharita de libre circulación

Los datos están basados en reportes de [pchrgaza.org](http://pchrgaza.org)

Más mapas en [kharita.wordpress.com](http://kharita.wordpress.com)

Contacto [solidaritypalestine@gmail.com](mailto:solidaritypalestine@gmail.com)

Esta obra está bajo licencia de Creative Commons Reconocimiento / No Comercial / Sin obras derivadas 3.0

Traducido por [www.amncla.org/palestina](http://www.amncla.org/palestina)