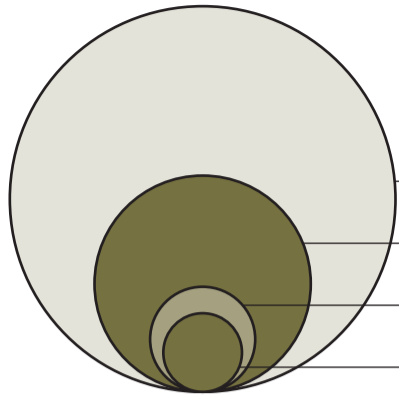


LA BANDE DE GAZA COMPARÉE À D'AUTRES AIRES URBAINES

Source: City Mayors



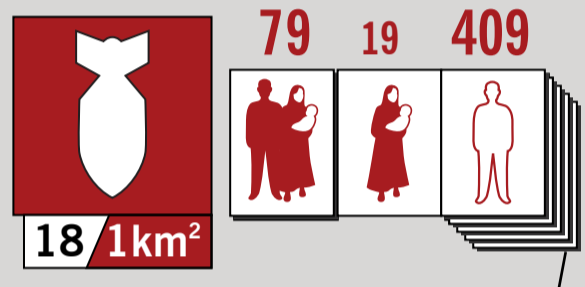
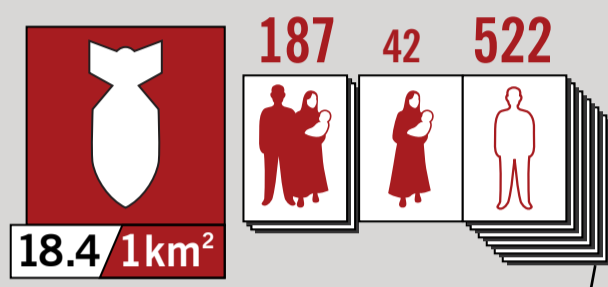

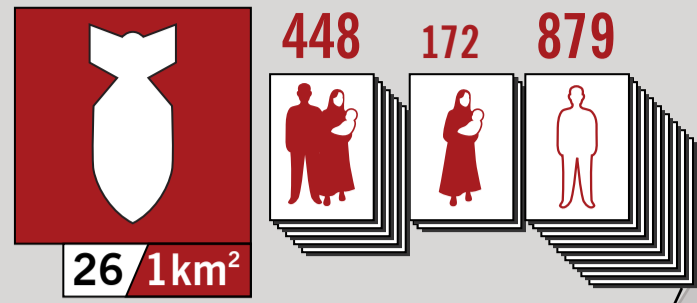
Population/km²:

- > 3500
- 2500-3500
- < 2500

Villes (aire)

- New York (8683km²)
- Paris (2722km²)
- Grand Beirut (648km²)
- Gaza Strip (360km²)

«Il n'y a pas d'endroits «sûrs» à Gaza où les civils puissent trouver un abri [...] Bombardeur signifie tuer et blesser des civils.»
Amnesty International



ISRAËL / PALESTINE OCCUPÉE

MER MÉDITERRANÉE

ÉGYPTE

LES FAITS

Contexte:

- Deux tiers des 1,5 millions de résidents sont des réfugiés ou des descendants de réfugiés de 1948
- Israël a envahi Gaza en 1967 et continue de contrôler l'espace aérien, les ressources terrestre et aquatiques jusqu'à aujourd'hui
- Le blocus israélien sur Gaza est continu depuis juin 2007
- En 2007, 80% des revenus sont sous le seuil de pauvreté

Au cours des attaques depuis le 27 déc., l'armée israélienne a :

- Ciblé des personnels médicaux, travailleurs humanitaires et personnels de presse
- Employé du phosphore blanc au cours d'opérations militaires dans les zones densément peuplées de Gaza (strictement interdit selon le Droit international humanitaire)
- Dénié l'accès aux observateurs indépendants, incluant des journalistes et des organismes de surveillance des Droits de l'homme
- Bloqué l'aide médicale et humanitaire

Au 18 janvier 2009 :

- Au moins 1249 personnes étaient tuées du fait des attaques israéliennes
- Un nombre bien supérieur restant à estimer sans abri, école, eau...

Sources: Amnesty International, BBC, B'Tselem, Economist, Guardian, Human Rights Watch, Jewish Virtual Library, Passia, PCBS, PCHR, UNRWA, UN OCHA.

CARTE DE L'ASSAUT ISRAËLIEN SUR GAZA

INTENSITÉ DES BOMBARDEMENTS ET VICTIMES

Zone construite

Cantons

Intensité des bombardements (/km²)

Densité de la population dans les zones construites (/km²)

Zone tampon 500m

Zone tampon 150m

Points de passage fermés

Barbelés avec tours de guets

Tués (total) dont femmes et enfants


Blessés (total)

Nombre de victimes (gammas)

1-50

50-100

200-300



Du 27/12/2008 jusqu'au 18/01/2009

Réalisée par l'équipe de Kharita media, vous êtes libres de faire circuler

Les données se basent sur les dernières informations de pchgaza.org

Les mises à jour sont disponibles sur kharita.wordpress.com

Contact solidaritypalestine@gmail.com

Ce document est distribué sous la licence Creative Commons Attribution-Noncommercial-No Derivative Works 3.0